

156  
0,0116ha

1/2  
---

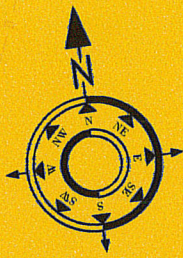
70

411  
0,4956ha

1/12  
---

70  
---

5660/3-411  
Lietuvos Respublika  
1



Lapų jungimo linija 2-3

Lapų jungimo linija 1-2

5660/7001:1  
Lietuvos Respublika  
1

A11  
Šiauliai

Apskritis kr. Pr.: Pk 6+16

Tauragės teritorijų planavimo ir statybos  
valstybinės priežiūros skyriaus  
vyriausiasis specialistas

Jonas Kavaliauskas

2015-04-20





Pagrindinis brėžinys nuo Pk 12+10 iki Pk 18+20, M1:500

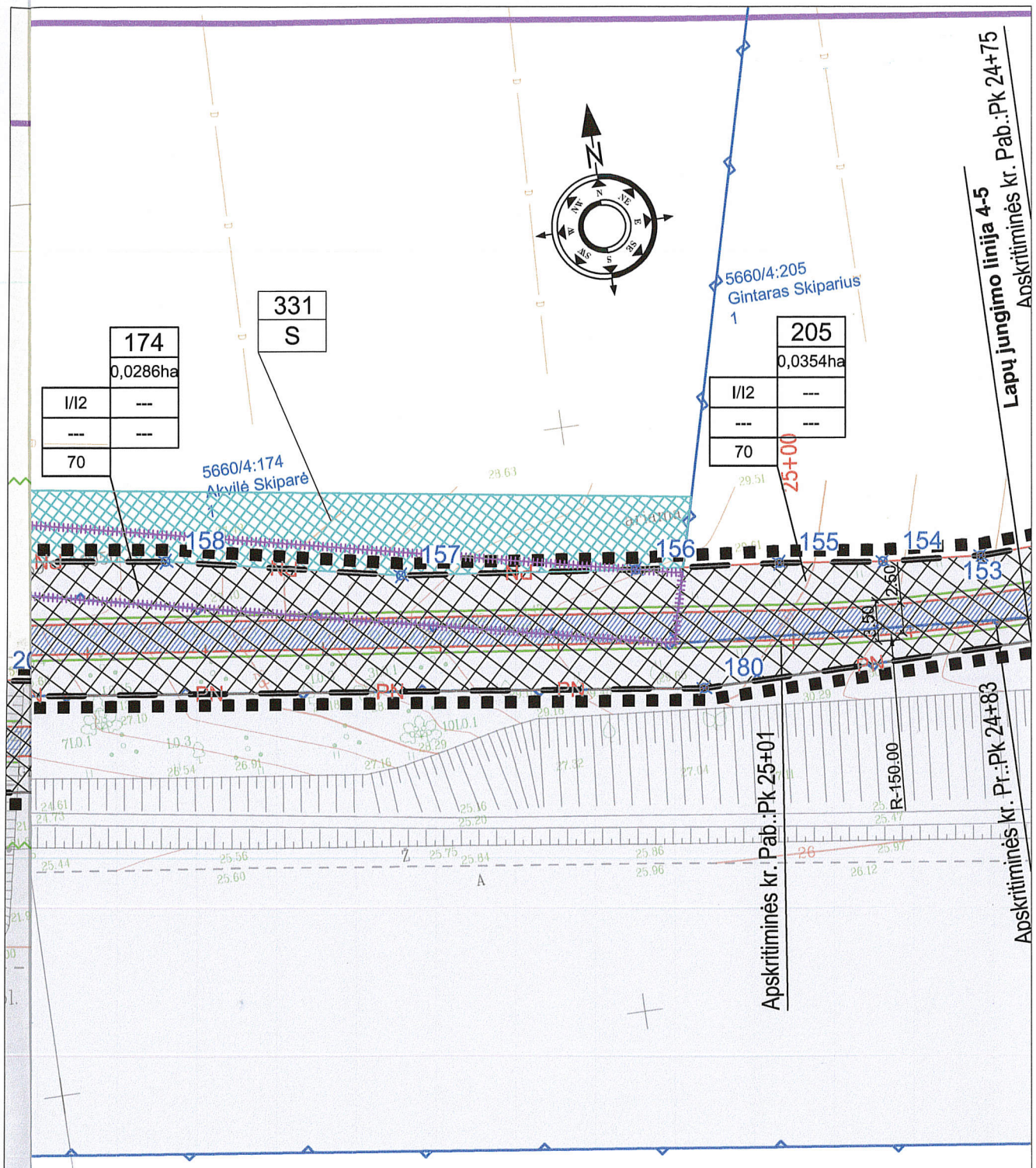
6922-00-SP-18

Lapas	Lapų	Laida
3	8	0









174	0,0286ha
I/2	---
---	---
70	---

331	S
-----	---

5660/4:205	Gintaras Skiparijus
1	205
	0,0354ha
I/2	---
---	---
70	---

Apskritiminės kr. Pab.:Pk 25+01

R-150.00

Apskritiminės kr. Pr.:Pk 24+83

Lapų jungimo linija 4-5  
Apskritiminės kr. Pab.:Pk 24+75

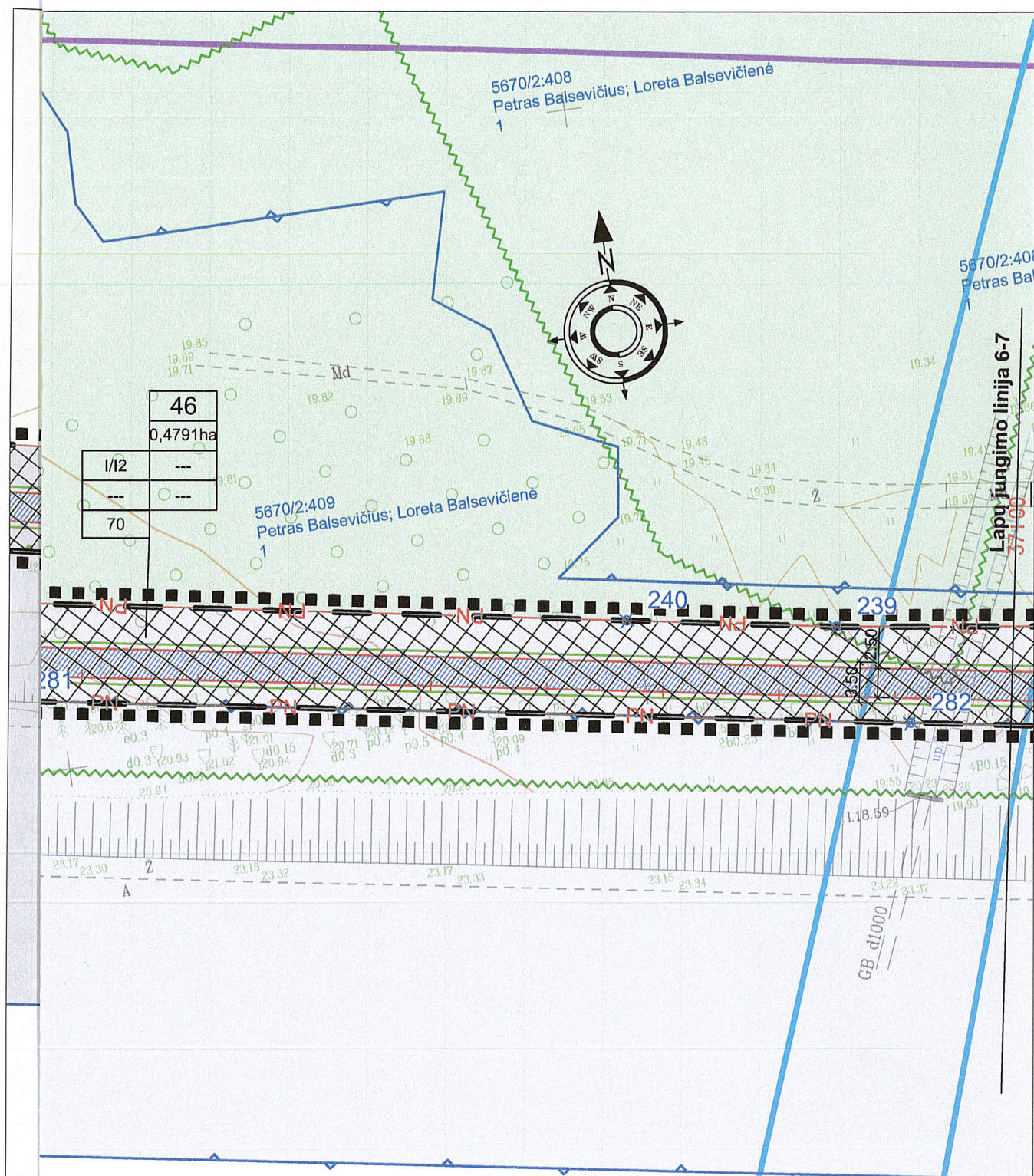
Tauragės teritorijų planavimo  
valstybinės priežiūros skyriaus  
vyriausiasis specialistas  
Jonas Kavaliauskas  
2010-04-20

Pagrindinis brėžinys nuo Pk 24+80 iki Pk 30+90, M1:500 6922-00-SP- 20	Lapas	Lapų	Laida
	5	8	0









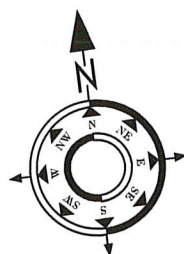
Tauragės teritorijų planavimo ir statybos  
valstybinės priežiūros skyriaus  
vyriausiasis specialistas

Jonas Kavaliauskas

2016-04-20

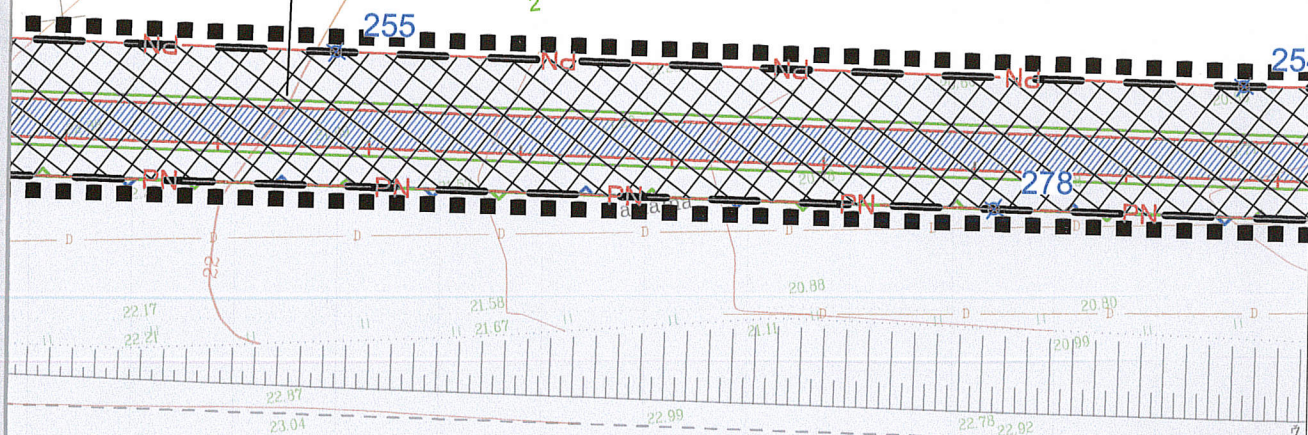
Pagrindinis brėžinys nuo Pk 37+00 iki Pk 43+00, M1:500 6922-00-SP-22	Lapas	Lapų	Laida
	7	8	0





	176
	0,1359ha
I/12	---
---	---
70	---

5670/5:176  
Rasa Lukaiskaitė-Puzerienė  
2



Šiaulių pl.

Projekto planavimo ir statybos  
darbų būtinų priežiūros skyriaus  
vyriausiasis specialistas

Jonas Kavaliauskas

2015-04-20

Pagrindinis brėžinys nuo Pk 43+00 iki Pk 47+87, M1:500  
6922-00-SP- 23

Lapas	Lapų	Laida
8	8	0